




ПРОЕКТ "ВНЕСЕНИЕ ИЗМЕНЕНИЙ В ГЕНЕРАЛЬНЫЙ ПЛАН ГОРОДСКОГО ОКРУГА ВОСКРЕСЕНСК МОСКОВСКОЙ ОБЛАСТИ ПРИМЕНИТЕЛЬНО К НАСЕЛЕННОМУ ПУНКТУ Д. ИВАНОВКА"











КАРТА ГРАНИЦ НАСЕЛЁННЫХ ПУНКТОВ, ВХОДЯЩИХ В СОСТАВ МУНИЦИПАЛЬНОГО ОБРАЗОВАНИЯ ПРИМЕНИТЕЛЬНО К ЧАСТИ ТЕРРИТОРИИ

УСЛОВНЫЕ ОБОЗНАЧЕНИЯ

Границы







-  городского округа Воскресенск Московской области
-  населенных пунктов (утверждаемые)
-  земельных участков, поставленных на кадастровый учет

Функциональные зоны

-  Зона застройки индивидуальными жилыми домами
-  Многофункциональная общественно-деловая зона
-  Коммунально-складская зона
-  Зона транспортной инфраструктуры
-  Зона сельскохозяйственного назначения
-  Зона озелененных территорий (лесопарки, парки, сады, скверы, бульвары, городские леса и другие)
-  Зона озелененных территорий специального назначения
-  Планируемые функциональные зоны
- Поверхностные водные объекты ***
-  Земли, покрытые поверхностными водами
-  Водоток (река, ручей, канал)

* Отображены в информационных целях, не являются предметом утверждения генерального плана

Объекты транспортной инфраструктуры

-  Автомобильные дороги
-  Автомобильные дороги регионального или межмуниципального значения (существующие)
-  Автомобильные дороги регионального или межмуниципального значения (реконструируемые)
-  Автомобильные дороги местного значения (существующие)
-  Улично-дорожная сеть сельского населенного пункта местного значения
-  Улица в жилой застройке (существующая)

Раменский
ГО



Должность	ФИО	Подпись	Дата	Договор № 233-2024 от 09.09.2024			
Руководитель мастерской ЦОГД	Богачев П.С.			Московская область, городской округ Воскресенск			
Начальник отдела ОПГП ЦОГД	Макаров Н.В.						
Начальник отдела ОИТС/СД	Хирин Н.В.						
Вед. инженер	Бахмутова К.В.						
				Проект "Внесение изменений в генеральный план городского округа Воскресенск Московской области применительно к населенному пункту д. Ивановка" 1 этап	Стадия	Лист	Листов
					ГП	1.2	
Проверил	Макаров Н.В.				НИИПИ градостроительства ГАОУ МО «НИИПИ градостроительства»		
				Карта границ населённых пунктов, входящих в состав муниципального образования применительно к части территории Масштаб 1:10000			