



СОВЕТ ДЕПУТАТОВ городского округа Воскресенск Московской области

РЕШЕНИЕ

от 30.08.2024 № 965/132

Об утверждении внесения изменений в генеральный план городского округа Воскресенск Московской области, утвержденный решением Совета депутатов городского округа Воскресенск Московской области от 24.02.2022 № 514/65 (с изменениями от 13.10.2022 № 585/77, 12.12.2022 № 609/83, 30.03.2023 № 733/96, 28.06.2024 № 950/131), применительно к земельным участкам с кадастровыми номерами 50:29:0040410:369, 50:29:0040410:370, 50:29:0040410:371, 50:29:0071701:1040, 50:29:0071701:1041

Руководствуясь п. 17 ст. 24, ст. 25 Градостроительного кодекса РФ, в соответствии с Федеральным законом от 06.10.2003 № 131-ФЗ «Об общих принципах организации местного самоуправления в Российской Федерации», ст. 13. Закона Московской области от 07.03.2007 № 36/2007-ОЗ «О Генеральном плане развития Московской области», учитывая решение Градостроительного совета Московской области (протокол от 24.07.2024 № 29) и письмо Комитета по архитектуре и градостроительству Московской области от 25.07.2024 № 29Исх-10946/06-01

Совет депутатов городского округа Воскресенск Московской области решил:

1. Утвердить внесение изменений в генеральный план городского округа Воскресенск Московской области, утвержденный решением Совета депутатов городского округа Воскресенск от 24.02.2022 № 514/65 (с изменениями от 13.10.2022 № 585/77, 12.12.2022 № 609/83, 30.03.2023 № 733/96, 28.06.2024 № 950/131), применительно к земельным участкам с кадастровыми номерами 50:29:0040410:369, 50:29:0040410:370, 50:29:0040410:371, 50:29:0071701:1040, 50:29:0071701:1041. (Приложение.)

2. Управлению внутренних коммуникаций Администрации городского округа Воскресенск Московской области обеспечить размещение настоящего решения в сетевом издании «Официальный вестник городского округа Воскресенск Московской области» и на официальном сайте городского округа Воскресенск Московской области.

3. Контроль за исполнением настоящего решения возложить на постоянную комиссию Совета депутатов по вопросам экономической политики, землепользования, промышленности, градостроительства, сельского хозяйства и поддержки предпринимательства (Кондрашов В.Н.) и заместителя Главы городского округа Воскресенск Илюшина О.В.

Председатель Совета депутатов
городского округа Воскресенск

С.В. Матвиенко

Глава городского округа Воскресенск

А.В. Малкин

Приложение
к решению Совета депутатов
городского округа Воскресенск
Московской области
от 30.08.2024 № 965/132

**ВНЕСЕНИЕ ИЗМЕНЕНИЙ В ГЕНЕРАЛЬНЫЙ ПЛАН
ГОРОДСКОГО ОКРУГА ВОСКРЕСЕНСК МОСКОВСКОЙ
ОБЛАСТИ ПРИМЕНИТЕЛЬНО К ЗЕМЕЛЬНЫМ УЧАСТКАМ
С КАДАСТРОВЫМИ НОМЕРАМИ 50:29:0040410:369,
50:29:0040410:370, 50:29:0040410:371, 50:29:0071701:1040,
50:29:0071701:1041**

ПОЛОЖЕНИЕ О ТЕРРИТОРИАЛЬНОМ ПЛАНИРОВАНИИ

2024

**СОСТАВ «Внесения изменений в генеральный план
городского округа Воскресенск Московской области применительно к земельным участкам с
кадастровыми номерами 50:29:0040410:369, 50:29:0040410:370, 50:29:0040410:371, 50:29:0071701:1040,
50:29:0071701:1041»**

1. Положение о территориальном планировании (утверждаемая часть)	
	Текстовая часть
	Графические материалы:
	1.2. Карта границ населённых пунктов, входящих в состав муниципального образования, применительно к земельному участку. М 1:10 000
	1.3. Карта функциональных зон муниципального образования, применительно к земельному участку. М 1:10 000
	Приложение 1. Сведения о границах населенных пунктов (в том числе границах образуемых населенных пунктов), входящих в состав городского округа Воскресенск, которые должны содержать графическое описание местоположения границ населенных пунктов, перечень координат характерных точек этих границ в системе координат, используемой для ведения Единого государственного реестра недвижимости на часть территории (применительно к земельным участкам с кадастровыми номерами 50:29:0040410:369, 50:29:0040410:370, 50:29:0040410:371, 50:29:0071701:1040, 50:29:0071701:1041).
2. Материалы по обоснованию проекта внесения изменений в генеральный план	
Том I. Планировочная и инженерно-транспортная организация территории. Социально-экономическое обоснование	
	Текстовая часть
	Графические материалы:
	2.1. Карта размещения городского округа Воскресенск в устойчивой системе расселения Московской области (без масштаба)
	2.2. Карта существующего использования территории в границах муниципального образования, применительно к земельному участку. М 1:10 000.
	2.3. Карта планируемого развития инженерных коммуникаций и сооружений в границах муниципального образования в части объектов федерального и регионального значения. М 1:10 000.
	2.4. Карта планируемого развития транспортной инфраструктуры в границах муниципального образования в части объектов федерального и регионального значения, применительно к земельному участку. М 1:10 000.
	2.5. Карта зон с особыми условиями использования территории в границах муниципального образования, применительно к земельному участку. М 1:10 000

	2.6. Карта границ земель лесного фонда с отображением границ лесничеств и лесопарков, применительно к земельному участку. М 1:10 000
	2.7. Карта границ земель сельскохозяйственного назначения с отображением особо ценных сельскохозяйственных угодий и мелиорируемых земель, применительно к земельному участку. М 1:10 000
Том II. Охрана окружающей среды	
	Текстовая часть
	Графические материалы:
	2.8. Карта границ зон негативного воздействия существующих и планируемых, объектов капитального строительства, применительно к земельному участку. М 1:10 000
	2.9. Карта существующих и планируемых особо охраняемых природных территорий, зон санитарной охраны источников питьевого водоснабжения, водоохраных зон, прибрежных защитных полос, береговых полос водных объектов. Зон затопления и подтопления, применительно к земельному участку. М 1:10 000
Том III. Объекты культурного наследия	
	Текстовая часть
	Графические материалы:
	2.10. Карта границ территорий, зон охраны и защитных зон объектов культурного наследия, применительно к земельному участку. М 1:10 000
Электронные материалы	
	Электронные материалы: текстовые материалы, графические материалы в формате PDF
Том IV. Основные факторы риска возникновения чрезвычайных ситуаций природного и техногенного характера¹	
	Текстовая часть
	Графические материалы:
	2.11. Карта границ территорий, подверженных риску возникновения чрезвычайных ситуаций природного и техногенного характера и воздействия их последствий. М 1:10 000 ¹ .

¹ Материалы, содержащие сведения ограниченного доступа (в соответствии с действующим законодательством).

СОСТАВ ПОЛОЖЕНИЯ О ТЕРРИТОРИАЛЬНОМ ПЛАНИРОВАНИИ

Положение о территориальном планировании		
1.1	Текстовая часть	
	Графические материалы:	
1.2	Карта границ населённых пунктов, входящих в состав городского округа Воскресенск применительно к части территории.	1:10 000
1.3	Карта функциональных зон городского округа Воскресенск применительно к части территории.	1:10 000
	Приложение 1. Сведения о границах населенных пунктов (в том числе границах образуемых населенных пунктов), входящих в состав городского округа Воскресенск, которые должны содержать графическое описание местоположения границ населенных пунктов, перечень координат характерных точек этих границ в системе координат, используемой для ведения Единого государственного реестра недвижимости на часть территории (применительно к земельным участкам с кадастровыми номерами 50:29:0040410:369, 50:29:0040410:370, 50:29:0040410:371, 50:29:0071701:1040, 50:29:0071701:1041).	

СОДЕРЖАНИЕ:

1. ПРОСТРАНСТВЕННАЯ ОРГАНИЗАЦИЯ	15
2. СВЕДЕНИЯ О ВИДАХ, НАЗНАЧЕНИЙ И НАИМЕНОВАНИИ ПЛАНИРУЕМЫХ ДЛЯ РАЗМЕЩЕНИЯ ОБЪЕКТОВ РЕГИОНАЛЬНОГО ЗНАЧЕНИЯ, ИХ ОСНОВНЫЕ ХАРАКТЕРИСТИКИ, ИХ МЕСТОПОЛОЖЕНИЕ, А ТАКЖЕ ХАРАКТЕРИСТИКИ ЗОН С ОСОБЫМИ УСЛОВИЯМИ ИСПОЛЬЗОВАНИЯ.....	16
2.1. Планируемые мероприятия по развитию общественных зон для размещения объектов капитального строительства регионального значения	16
2.2. Планируемые мероприятия для размещения объекты транспортной инфраструктуры федерального и регионального значения	16
2.3. Планируемые мероприятия для размещения объектов инженерной инфраструктуры федерального и регионального значения	17
3. СВЕДЕНИЯ О НОРМАТИВНЫХ ПОТРЕБНОСТЯХ В ОБЪЕКТАХ МЕСТНОГО ЗНАЧЕНИЯ	17
3.1. Нормативные потребности в объектах социальной инфраструктуры	17
3.2. Нормативные потребности в объектах транспортной инфраструктуры	17
3.3. Нормативные потребности в объектах инженерного обеспечения	18
4. ПАРАМЕТРЫ ФУНКЦИОНАЛЬНЫХ ЗОН, А ТАКЖЕ СВЕДЕНИЯ О ПЛАНИРУЕМЫХ ДЛЯ РАЗМЕЩЕНИЯ В НИХ ОБЪЕКТАХ ФЕДЕРАЛЬНОГО ЗНАЧЕНИЯ, ОБЪЕКТАХ РЕГИОНАЛЬНОГО ЗНАЧЕНИЯ	18
4.1. Функциональные зоны	18
4.2. Параметры функциональных зон	19
4.3. Функционально-планировочный баланс территории	20
5. ОСНОВНЫЕ ПЛАНИРУЕМЫЕ ПОКАЗАТЕЛИ РАЗВИТИЯ ТЕРРИТОРИИ	21

ПРОЕКТ
«ВНЕСЕНИЕ ИЗМЕНЕНИЙ В ГЕНЕРАЛЬНЫЙ ПЛАН
ГОРОДСКОГО ОКРУГА ВОСКРЕСЕНСК МОСКОВСКОЙ ОБЛАСТИ
ПРИМЕНИТЕЛЬНО К ЗЕМЕЛЬНЫМ УЧАСТКАМ С КАДАСТРОВЫМИ НОМЕРАМИ
50:29:0040410:369, 50:29:0040410:370, 50:29:0040410:371, 50:29:0071701:1040,
50:29:0071701:1041»

Внесение изменений в Генеральный план городского округа Воскресенск Московской области применительно к земельным участкам с кадастровыми номерами 50:29:0040410:369, 50:29:0040410:370, 50:29:0040410:371, 50:29:0071701:1040, 50:29:0071701:1041», подготовлено Государственным автономным учреждением Московской области «Научно-исследовательский и проектный институт градостроительства» (ГАУ МО «НИиПИ градостроительства») на основании Распоряжения Комитета по архитектуре и градостроительству Московской области от 09.02.2024 № 29РВ-118 «О подготовке проекта внесения изменений в генеральный план городского округа Воскресенск Московской области применительно к земельным участкам с кадастровыми номерами 50:29:0040410:369, 50:29:0040410:370, 50:29:0040410:371, 50:29:0071701:1040, 50:29:0071701:1041», и Договора № 50-2024 от 14.03.2024 с АО «ОХК «УРАЛХИМ».

Внесение изменений в Генеральный плана городского округа Воскресенск Московской области применительно к земельным участкам с кадастровыми номерами 50:29:0040410:369, 50:29:0040410:370, 50:29:0040410:371, 50:29:0071701:1040, 50:29:0071701:1041 вызвана приведением в соответствие документа территориального планирования (Генеральный план городского округа Воскресенск Московской области, утверждённым решением Совета депутатов городского округа Воскресенск Московской области от 30.03.2023 № 733/96 «Об утверждении внесения изменений в Генеральный плана городского округа Воскресенск Московской области», утвержденным решением Совета депутатов от 24.02.2022 № 514/65 (с изменениями от 13.10.2022 № 585/77, 12.12.2022 № 609/83), в части карты границ населенных пунктов) действующей нормативной базе, изменением градостроительной ситуации, изменениям данных Росреестра (постановка на учёт и снятие с учёта земельных участков).

Внесение изменений в Генеральный план городского округа Воскресенск Московской области применительно к земельным участкам с кадастровыми номерами 50:29:0040410:369, 50:29:0040410:370, 50:29:0040410:371, 50:29:0071701:1040, 50:29:0071701:1041, выполнено в соответствии с нормативными правовыми актами Российской Федерации и Московской области, в том числе:

- Градостроительный кодекс Российской Федерации;
- Водный кодекс Российской Федерации;
- Воздушный кодекс Российской Федерации;
- Лесной кодекс Российской Федерации;
- Земельный кодекс Российской Федерации;
- Федеральный закон от 25.10.2001 № 137-ФЗ «О введении в действие Земельного кодекса Российской Федерации»;
- Федеральный закон от 29.12.2004 № 191-ФЗ «О введении в действие Градостроительного кодекса Российской Федерации»;
- Федеральный закон от 04.12.2006 № 201-ФЗ «О введении в действие Лесного кодекса Российской Федерации»;
- Федеральный закон от 01.04.1993 № 4730-1 «О Государственной границе Российской Федерации»;

Федеральный закон от 08.11.2007 № 257-ФЗ «Об автомобильных дорогах и о дорожной деятельности в Российской Федерации и о внесении изменений в отдельные законодательные акты Российской Федерации»;

Федеральный закон от 10.01.2002 № 7-ФЗ «Об охране окружающей среды»;

Федеральный закон от 31.03.1999 № 69-ФЗ «О газоснабжении в Российской Федерации»;

Федеральный закон от 14.03.1995 № 33-ФЗ «Об особо охраняемых природных территориях»;

Федеральный закон от 30.03.1999 № 52-ФЗ «О санитарно-эпидемиологическом благополучии населения»;

Федеральный закон от 12.01.1996 № 8-ФЗ «О погребении и похоронном деле»;

Федеральный закон от 25.06.2002 № 73-ФЗ «Об объектах культурного наследия (памятниках истории и культуры) народов Российской Федерации»;

Федеральный закон от 26.03.2003 № 35-ФЗ «Об электроэнергетике»;

Федеральный закон от 06.10.2003 № 131-ФЗ «Об общих принципах организации местного самоуправления в Российской Федерации»;

Федеральный закон от 10.01.1996 № 4-ФЗ «О мелиорации земель»;

Федеральный закон от 24.07.2002 № 101-ФЗ «Об обороте земель сельскохозяйственного назначения»;

Федеральный закон от 07.12.2011 № 416-ФЗ «О водоснабжении и водоотведении»;

Федеральный закон от 27.07.2010 № 190-ФЗ «О теплоснабжении»;

Закон Российской Федерации от 21.02.1992 № 2395-1 «О недрах»;

Федеральный закон от 23.02.1995 № 26-ФЗ «О природных лечебных ресурсах, лечебно-оздоровительных местностях и курортах»;

Федеральный закон от 20.12.2004 № 166-ФЗ «О рыболовстве и сохранении водных биологических ресурсов»;

Федеральный закон от 29.07.2017 № 280-ФЗ «О внесении изменений в отдельные законодательные акты Российской Федерации в целях устранения противоречий в сведениях государственных реестров и установления принадлежности земельного участка к определенной категории земель»;

Федеральные правила использования воздушного пространства Российской Федерации, утвержденные постановлением Правительства Российской Федерации от 11.03.2010 № 138;

Распоряжение Правительства Российской Федерации от 01.08.2016 № 1634-р «Об утверждении схемы территориального планирования Российской Федерации в области энергетики»;

Распоряжение Правительства РФ от 09.02.2012 № 162-р «Об утверждении перечней видов объектов федерального значения, подлежащих отображению на схемах территориального планирования Российской Федерации»;

Постановление Правительства Российской Федерации от 09.04.2016 № 291 «Об утверждении Правил установления субъектами Российской Федерации нормативов минимальной обеспеченности населения площадью торговых объектов и методики расчета нормативов минимальной обеспеченности населения площадью торговых объектов, а также о признании утратившим силу постановления Правительства Российской Федерации от 24 сентября 2010 г. № 754»;

Постановление Правительства Российской Федерации от 08.09.2017 № 1083 «Об утверждении Правил охраны магистральных газопроводов и о внесении изменений в Положение о представлении в федеральный орган исполнительной власти (его территориальные органы), уполномоченный Правительством Российской Федерации на

осуществление государственного кадастрового учета, государственной регистрации прав, ведение Единого государственного реестра недвижимости и предоставление сведений, содержащихся в Едином государственном реестре недвижимости, федеральными органами исполнительной власти, органами государственной власти субъектов Российской Федерации и органами местного самоуправления дополнительных сведений, воспроизводимых на публичных кадастровых картах»;

Постановление Правительства Российской Федерации от 03.03.2018 № 222 «Об утверждении Правил установления санитарно-защитных зон и использования участков, расположенных в границах санитарно-защитных зон»;

Постановление Правительства Российской Федерации от 20.10.2000 № 878 «Об утверждении Правил охраны газораспределительных сетей»;

Постановление Правительства Российской Федерации от 18.11.2013 № 1033 «О порядке установления охранных зон объектов по производству электрической энергии и особых условий использования земельных участков, расположенных в границах таких зон»;

Постановление Правительства Российской Федерации от 24.02.2009 № 160 «О порядке установления охранных зон объектов электросетевого хозяйства и особых условий использования земельных участков, расположенных в границах таких зон».

Постановление Правительства Российской Федерации от 26.08.2013 № 736 «О некоторых вопросах установления охранных зон объектов электросетевого хозяйства»;

Схема и программа перспективного развития электроэнергетики Московской области на период 2022-2026 годов;

Распоряжение Правительства Российской Федерации от 19.03.2013 № 384-р «Об утверждении схемы территориального планирования Российской Федерации в области федерального транспорта (железнодорожного, воздушного, морского, внутреннего водного транспорта) и автомобильных дорог Федерального значения»;

Распоряжение Правительства Российской Федерации от 06.05.2015 № 816-р «Об утверждении схемы территориального планирования Российской Федерации в области федерального транспорта (в части трубопроводного транспорта)»;

Постановление Главного государственного санитарного врача Российской Федерации от 14.03.2002 № 10 «О введении в действие санитарных правил и норм «Зоны санитарной охраны источников водоснабжения и водопроводов питьевого назначения. СанПиН 2.1.4.1110-02»;

Постановление Главного государственного санитарного врача Российской Федерации от 30.04.2010 № 45 «Об утверждении СП 2.1.4.2625-10 «Зоны санитарной охраны источников питьевого водоснабжения г. Москвы»;

Приказ Минэкономразвития России от 09.01.2018 № 10 «Об утверждении Требований к описанию и отображению в документах территориального планирования объектов федерального значения, объектов регионального значения, объектов местного значения и о признании утратившим силу приказа минэкономразвития России от 7 декабря 2016 г. № 793»

Приказ Росреестра от 26.07.2022 г. № П/0292 «Об установлении формы графического описания местоположения границ населенных пунктов, территориальных зон, особо охраняемых природных территорий, зон с особыми условиями использования территории, формы текстового описания местоположения границ населенных пунктов, территориальных зон, требований к точности определения координат характерных точек границ населенных пунктов, территориальных зон, особо охраняемых природных территорий, зон с особыми условиями использования территории, формату электронного документа, содержащего сведения о границах населенных пунктов, территориальных зон, особо охраняемых природных территорий, зон с особыми условиями использования территории»;

Приказ Министерства энергетики России от 26.02.2021 № 88 «Об утверждении Схемы и программы развития Единой энергетической системы России на 2021 – 2027 годы»;

Приказ Министерства энергетики России от 28.12.2021 № 36@ «Об утверждении изменений, вносимых в инвестиционную программу ПАО «Россети Московский регион», утвержденную приказом Минэнерго России от 16.10.2014 № 735, с изменениями, внесенными приказом Минэнерго России от 28.12.2021 № 36@»;

Приказ Минэнерго России от 27.12.2022 № 37@ «Об утверждении изменений, вносимых в инвестиционную программу ПАО «Федеральная сетевая компания – Россети» на 2020 – 2024 годы, утвержденную приказом Минэнерго России от 27.12.2019 № 36@, с изменениями, внесенными приказом Минэнерго России от 28.12.2021 № 35@»;

Приказ Росреестра П/369 от 01.08.2014. «О реализации информационного взаимодействия при ведении государственного кадастра недвижимости в электронном виде»;

Приказ Министерства регионального развития Российской Федерации от 26.05.2011 № 244 «Об утверждении Методических рекомендаций по разработке проектов генеральных планов поселений и городских округов»;

Приказ Госгортехнадзора России от 15.12.2000 № 124 «О Правилах охраны газораспределительных сетей»;

Приказ Минспорта России от 21.03.2018 № 244 «Об утверждении Методических рекомендаций о применении нормативов и норм при определении потребности субъектов Российской Федерации в объектах физической культуры и спорта»;

Приказ Министерства спорта Российской Федерации от 19.08.2021 № 649 «О рекомендованных нормативах и нормах обеспеченности населения объектами спортивной инфраструктуры»;

Постановление Главного государственного санитарного врача Российской Федерации от 25.09.2007 № 74 «О введении в действие новой редакции санитарно-эпидемиологических правил и нормативов СанПин 2.2.1/2.1.1.1200-03 «Санитарно-защитные зоны и санитарная классификация предприятий, сооружений и иных объектов»;

Постановление Главного государственного санитарного врача Российской Федерации от 28.06.2011 № 84 «Об утверждении СанПин 2.1.2882-11 «Гигиенические требования к размещению, устройству и содержанию кладбищ, зданий и сооружений похоронного назначения»;

Постановление Главного государственного санитарного врача РФ от 28.01.2021 № 3 «Об утверждении санитарных правил и норм СанПиН 2.1.3684-21 «Санитарно-эпидемиологические требования к содержанию территорий городских и сельских поселений, к водным объектам, питьевой воде и питьевому водоснабжению, атмосферному воздуху, почвам, жилым помещениям, эксплуатации производственных, общественных помещений, организации и проведению санитарно-противоэпидемических (профилактических) мероприятий»;

Постановление Госгортехнадзора Российской Федерации от 24.04.1992 № 9 «О правилах охраны магистральных трубопроводов»;

Постановление Правительства Российской Федерации от 30.04.2013 № 384 «О согласовании Федеральным агентством по рыболовству строительства и реконструкции объектов капитального строительства, внедрения новых технологических процессов и осуществления иной деятельности, оказывающей воздействие на водные биологические ресурсы и среду их обитания»;

Постановление Правительства Российской Федерации от 19.02.2015 № 138 «Об утверждении Правил создания охранных зон отдельных категорий особо охраняемых природных территорий, установления их границ, определения режима охраны и использования земельных участков и водных объектов в границах таких зон»;

«СП 42.13330.2016. Свод правил. Градостроительство. Планировка и застройка городских и сельских поселений. Актуализированная редакция СНиП 2.07.01-89» Утвержден Приказом Министерства строительства и жилищно-коммунального хозяйства Российской Федерации от 30.12.2016 № 1034/пр;

«СП 36.13330.2012. Свод правил. Магистральные трубопроводы. Актуализированная редакция СНиП 2.05.06-85» (утв. приказом Госстроя от 25.12.2012 № 108/ГС);

Закон Московской области 08.02. 2018 № 11/2018-ОЗ «Об объектах культурного наследия (памятниках истории и культуры) в Московской области»;

Закон Московской области от 07.03.2007 № 36/2007-ОЗ «О Генеральном плане развития Московской области»;

Закон Московской области от 17.07.2007 № 115/2007-ОЗ «О погребении и похоронном деле в Московской области»;

Закон Московской области от 12.06.2004 № 75/2004-ОЗ «Об обороте земель сельскохозяйственного назначения на территории Московской области»;

Закон Московской области от 05.12.2014 № 164/2014-ОЗ «О видах объектов областного значения, подлежащих отображению на схемах территориального планирования Московской области, видах объектов местного значения муниципального района, поселения, городского округа, подлежащих отображению на схеме территориального планирования муниципального района, генеральном плане поселения, генеральном плане городского округа Московской области»;

Закон Московской области от 21.05.2014 № 53/2014-ОЗ (в ред. от 24.12.2019) «О преобразовании городского округа Королёв и городского округа, Юбилейный, о статусе и установлении границы вновь образованного муниципального образования».

Постановление Правительства Московской области от 07.04.2014 № 244/9 «Об утверждении итогового отчета о реализации долгосрочной целевой программы Московской области «Чистая вода Подмосковья» на 2013-2020 годы» за 2013 год»;

Генеральная схема газоснабжения Московской области до 2030 года», разработанная ОАО «Газпром промгаз» при участии АО «Мособлгаз», одобренная утвержденным решением Межведомственной комиссии по вопросам энергообеспечения Московской области от 14.11.2013 № 11;

Постановление Губернатора Московской области от 30.04.2021 № 115-ПГ «Об утверждении схемы и программы перспективного развития электроэнергетики Московской области на период 2022 - 2026 годов»;

Схема и программа перспективного развития электроэнергетики Московской области на период 2022 - 2026 годов;

Постановление Правительства Московской области от 28.09.2021 № 929/34 «О внесении изменений в Программу Правительства Московской области «Развитие газификации в Московской области до 2030 года»;

Постановление Губернатора Московской области от 30.04.2020 № 217-ПГ «Об утверждении схемы и программы перспективного развития электроэнергетики Московской области на период 2021 – 2025 годов»;

Постановление Правительства Московской области от 15.03.2021 № 148/7 «О внесении изменений в Программу Правительства Московской области «Развитие газификации в Московской области до 2030 года»;

Постановление Правительства Московской области от 30.12.2020 № 1069/43 «Об утверждении Региональной программы газификации жилищно-коммунального хозяйства, промышленных и иных организаций Московской области на период 2020-2024 годов»;

Постановление Правительства Московской области от 11.07.2007 № 517/23 «Об утверждении Схемы территориального планирования Московской области – основных положений градостроительного развития»;

Постановление Правительства Московской области от 11.02.2009 № 106/5 «Об утверждении Схемы развития и размещения особо охраняемых природных территорий в Московской области»;

Постановление Правительства Московской области от 25.03.2016 № 230/8 «Об утверждении Схемы территориального планирования транспортного обслуживания Московской области»;

Постановление Правительства Московской области от 20.03.2014 № 168/9 «О развитии транспортно-пересадочных узлов на территории Московской области»;

Постановление Правительства Московской области от 26.03.2014 № 194/9 «Об утверждении итогового отчёта о реализации долгосрочной целевой программы Московской области «Разработка Генерального плана развития Московской области на период до 2020 года»;

Постановление Правительства Московской области от 17.08.2015 № 713/30 «Об утверждении нормативов градостроительного проектирования Московской области»;

Постановление Правительства Московской области от 30.12.2014 № 1169/51 «Об утверждении положения о подготовке проектов документов территориального планирования муниципальных образований Московской области и направления их на утверждение в представительные органы местного самоуправления муниципального района, городского округа»;

Постановление Правительства Московской области от 15.03.2002 № 84/9 «Об утверждении списка памятников истории и культуры»;

Постановление Правительства Московской области от 28.03. 2017 № 221/10 «О нормативах минимальной обеспеченности населения Московской области площадью торговых объектов»;

Постановление Правительства Московской области от 28.12.2018 № 1023/45 «О Стратегии социально-экономического развития Московской области на период до 2030 года»;

Постановление Правительства Московской области от 04.10.2022 № 1058/35 «Об утверждении государственной программы Московской области «Здравоохранение Подмосковья» на 2023-2027 годы;

Постановление Правительства Московской области от 04.10.2022 № 1061/35 «Об утверждении государственной программы Московской области «Развитие инженерной инфраструктуры и энергоэффективности и отрасли обращения с отходами» на 2023-2028 годы и признании утратившими силу отдельных постановлений Правительства Московской области» с изменениями на 02.03.2021;

Постановление Правительства Московской области от 17.01.2023 № 1/2 «О внесении изменений в государственную программу Московской области «Развитие инженерной инфраструктуры, энергоэффективности и отрасли обращения с отходами» на 2023 – 2028 годы».

Постановление Правительства Московской области от 04.10.2022 № 1056/35 «Об утверждении государственной программы Московской области «Безопасность Подмосковья на 2023-2027 годы»;

Постановление Правительства Московской области от 04.10.2022 № 1059/35 «Об утверждении государственной программы Московской области «Цифровое Подмосковье» на 2023-2030 годы»;

Постановление Правительства Московской области от 04.10.2022 № 1064/35 «Об утверждении государственной программы Московской области «Образование Подмосковья» на 2023-2027 годы»;

Постановление Правительства Московской области от 04.10.2022 № 1065/35 «Об утверждении государственной программы Московской области «Социальная защита населения Московской области» на 2023-2027 годы»;

Постановление Правительства Московской области от 04.10.2022 № 1066/35 «О досрочном прекращении реализации государственной программы Московской области «Спорт Подмосковья» и утверждении государственной программы Московской области «Спорт Подмосковья» на 2023-2027 годы»;

Постановление Правительства Московской области от 04.10.2022 № 1071/35 «О досрочном прекращении реализации государственной программы Московской области «Строительство объектов социальной инфраструктуры» и утверждении государственной программы Московской области «Строительство объектов социальной инфраструктуры» на 2023-2027 годы»;

Постановление Правительства Московской области от 04.10.2022 г. № 1075/35 «Об утверждении государственной программы Московской области «Сельское хозяйство Подмосковья» на 2023-2027 годы»;

Постановление Правительства Московской области от 04.10.2022 № 1074/35 «Об утверждении государственной программы Московской области «Предпринимательство Подмосковья» на 2023-2027 годы»;

Постановление Правительства Московской области от 04.10.2022 № 1072/35 «Об утверждении государственной программы Московской области «Жилище» на 2023-2033 годы»;

Постановление Правительства Московской области от 04.10.2022 № 1073/35 «Об утверждении государственной программы Московской области «Архитектура и градостроительство Подмосковья» на 2023-2027 годы»;

Постановление Правительства Московской области от 04.10.2022 № 1068/35 «Об утверждении государственной программы Московской области «Экология и окружающая среда Подмосковья» на 2023-2027 годы»;

Постановление Правительства Московской области от 04.10.2022 № 1067/35 «Об утверждении государственной программы Московской области «Культура и туризм Подмосковья» на 2023-2027 годы»;

Постановление Правительства Московской области от 04.10.2022 № 1069/35 «Об утверждении государственной программы Московской области «Развитие и функционирование дорожно-транспортного комплекса» на 2023-2027 годы»;

Постановление Правительства Московской области от 26.09.2019 № 656/32 «О внесении изменений в некоторые постановления Правительства Московской области по вопросам формирования Перечня особо ценных продуктивных сельскохозяйственных угодий, расположенных на территории Московской области, использование которых для других целей не допускается»;

Решение исполнительных комитетов Московского городского и Московского областного советов народных депутатов от 17.04.1980 г. № 500-1143 «Об утверждении проекта установления

красных линий границ зон санитарной охраны источников водоснабжения г. Москвы в границах ЛПЗП»;

Постановление Правительства Москвы и Правительства Московской области от 17.12.2019 № 1705-ПП/970/44 «О зонах санитарной охраны источников питьевого и хозяйственно-бытового водоснабжения на территории Москвы и Московской области»;

Приказ министра энергетики Московской области от 18.12.2019 № 105 «Об инвестиционных программах субъектов электроэнергетики, реализуемых на территории Московской области» (Инвестиционная программа АО Мособлэнерго на 2021-2025 годы);

Приказ министра энергетики Московской области от 18.11.2022 № 53 «Об утверждении изменений, вносимых в инвестиционную программу акционерного общества «Московская областная энергосетевая компания» на 2020 – 2024 годы, утвержденную приказом министерства энергетики Московской области от 18.12.2019 № 105, с изменениями, внесенными приказом министерства энергетики Московской области от 16.12.2021 № 48.

Распоряжение Министерства культуры Московской области от 20.03.2020 № 17РВ-37 «Об утверждении методических рекомендаций о применении нормативов и норм ресурсной обеспеченности населения в сфере культуры на территории Московской области»;

Постановление Правительства Московской области от 13.12.2021 № 1338/44 «О внесении изменений в Программу Правительства Московской области «Развитие газификации в Московской области до 2030 года»;

Приказ министра энергетики Московской области от 30.10.2020 № 66 «Об утверждении изменений, вносимых в инвестиционную программу акционерного общества «Московская областная энергосетевая компания», утвержденную приказом министра энергетики Московской области от 18.12.2019 № 105 (Инвестиционная программа АО Мособлэнерго на 2021-2025 годы);

Закон Московской области от 23.07.2003 № 96/2003-ОЗ «Об особо охраняемых природных территориях».

Внесение изменений в Генеральный план городского округа Воскресенск Московской области применительно к земельным участкам с кадастровыми номерами 50:29:0040410:369, 50:29:0040410:370, 50:29:0040410:371, 50:29:0071701:1040, 50:29:0071701:1041» (далее по тексту Генеральный план) были использованы сведения государственного кадастра недвижимости, а так же были использованы материалы инженерно-геологических, инженерно-гидрометеорологических, инженерно-экологических инженерных изысканий, изыскания грунтовых строительных материалов, изыскания источников водоснабжения на базе подземных вод.

Внесение изменений в Генеральный план городского округа Воскресенск Московской области применительно к земельным участкам с кадастровыми номерами 50:29:0040410:369, 50:29:0040410:370, 50:29:0040410:371, 50:29:0071701:1040, 50:29:0071701:1041» подготовлено на расчетный срок до 2044 года, с выделением первой очереди строительства на 2029 года.

1 ПРОСТРАНСТВЕННАЯ ОРГАНИЗАЦИЯ ТЕРРИТОРИИ

Городской округ Воскресенск расположен на юго-востоке Московской области, на расстоянии 60 км от МКАД г. Москвы.

Земельные участки с кадастровым номером 50:29:0040410:369, 50:29:0040410:370, 50:29:0040410:371, 50:29:0071701:1040, 50:29:0071701:1041 расположены вне границ населенных пунктов вблизи г. Воскресенск городского округа Воскресенск Московской области.

Внешние транспортные связи городского округа Воскресенск осуществляются по железнодорожным путям общего пользования Рязанского направления Большого Московского окружного кольца, железнодорожной линии Воскресенск – Егорьевск – Ильинский Погост Московской железной дороги и реке Москве.

Схемой территориального планирования Московской области - основными положениями градостроительного развития, утверждённой постановлением Правительства Московской области от 11.07.2007 № 517/23² определены устойчивые системы расселения.

Городской округ Воскресенск отнесён к Коломенской рекреационно-городской устойчивой системе расселения.

Подготовка внесения изменений в Генеральный план городского округа Воскресенск Московской области применительно к земельным участкам с кадастровыми номерами 50:29:0040410:369, 50:29:0040410:370, 50:29:0040410:371, 50:29:0071701:1040, 50:29:0071701:1041 выполнена согласно материалам Схемы территориального планирования Московской области – основных положений градостроительного развития в части мероприятий по территориальному планированию:

- функционально-пространственное зонирование Московской области в части формирования планируемых особо охраняемых природных территорий, территорий градостроительной активности, прочих территорий в границах городского округа;

- границы территории планируемых особо охраняемых территорий Московской области в части формирования природно-исторической территории (ландшафта);

- планируемые зоны размещения объектов капитального строительства областного значения – территории концентрации градостроительной активности, в том числе в части формирования системных туристско-рекреационных центров регионального уровня;

- пространственные преобразования Московской области в части реорганизации транспортного обслуживания и инженерного обеспечения;

- материалы Схемы территориального планирования транспортного обслуживания Московской области в части формирования объектов транспортной инфраструктуры городского округа Воскресенск Московской области применительно к территории земельных участков 50:29:0040410:369, 50:29:0040410:370, 50:29:0040410:371, 50:29:0071701:1040, 50:29:0071701:1041.

Земельные участки с кадастровым номером 50:29:0040410:369, 50:29:0040410:370, 50:29:0040410:371, 50:29:0071701:1040, 50:29:0071701:1041 граничат:

- на севере и западе – с землями сельскохозяйственного назначения;

- на юге и востоке – землями кадастрового участка 50:29:0040410:2, категория не установлена (принадлежащий АО «Воскресенские минеральные удобрения»);

² В редакции постановлением Правительства Московской области от 16.04.2024 № 358-ПП «О внесении изменений в «Схему территориального планирования Московской области – основных положений градостроительного развития»

Внесением изменений в Генеральный план городского округа Воскресенск применительно к земельным участкам с кадастровыми номерами 50:29:0040410:369, 50:29:0040410:370, 50:29:0040410:371, 50:29:0071701:1040, 50:29:0071701:1041 (земли особо охраняемых территорий и объектов), общей площадью 7,28 га, предусмотрено отнесение земельных участков к функциональной зоне «П» производственная зона.

2. СВЕДЕНИЯ О ВИДАХ, НАЗНАЧЕНИИ И НАИМЕНОВАНИЯХ ПЛАНИРУЕМЫХ ДЛЯ РАЗМЕЩЕНИЯ ОБЪЕКТОВ РЕГИОНАЛЬНОГО ЗНАЧЕНИЯ, ИХ ОСНОВНЫЕ ХАРАКТЕРИСТИКИ, ИХ МЕСТОПОЛОЖЕНИЕ, А ТАКЖЕ ХАРАКТЕРИСТИКИ ЗОН С ОСОБЫМИ УСЛОВИЯМИ ИСПОЛЬЗОВАНИЯ.

2.1 Планируемые мероприятия по развитию общественных зон для размещения объектов капитального строительства регионального значения³

В соответствии со Схемой территориального планирования Московской области – основных положений градостроительного развития» (Постановление Правительства Московской области от 11.07.2007 № 517/23 «Об утверждении Схемы территориального планирования Московской области – основных положений градостроительного развития» (в редакции от 16.04.2024) в границах земельных участков с кадастровыми номерами 50:29:0040410:369, 50:29:0040410:370, 50:29:0040410:371, 50:29:0071701:1040, 50:29:0071701:1041 планируемые объекты *не предусмотрены*.

2.2 Планируемые мероприятия для размещения объекты транспортной инфраструктуры федерального и регионального значения⁴

Объекты федерального значения

В «Схеме территориального планирования Российской Федерации в области федерального транспорта (железнодорожного, воздушного, морского, внутреннего водного транспорта) и автомобильных дорог федерального значения» утвержденной распоряжением Правительства Российской Федерации от 19.03.2013 № 384-р (ред. от 22.11.2023) сведения по развитию транспортной инфраструктуры федерального значения в границах городского округа Воскресенск применительно земельным участкам с кадастровыми номерами 50:29:0040410:369, 50:29:0040410:370, 50:29:0040410:371, 50:29:0071701:1040, 50:29:0071701:1041 – *отсутствуют*.

В Схеме территориального планирования Российской Федерации в области федерального транспорта (в части трубопроводного транспорта), утвержденной распоряжением Правительства Российской Федерации от 06.05.2015 г. № 816-р (ред. от 29.11.2023) сведения по развитию объектов трубопроводного транспорта в границах городского округа Воскресенск применительно к земельным участкам с кадастровыми номерами 50:29:0040410:369, 50:29:0040410:370, 50:29:0040410:371, 50:29:0071701:1040, 50:29:0071701:1041 – *отсутствуют*.

³ Объекты федерального и регионального значения приведены в информационных целях и утверждению не подлежат.

⁴ Объекты транспортной инфраструктуры регионального значения в материалах проекта генерального плана, отображаются на основании и с учетом утвержденных территориальных документов Российской Федерации и Московской области, как субъекта Российской Федерации, в целях обеспечения информационной целостности документа и утверждению в составе данного документа не подлежат.

Объекты регионального значения

В «Схеме территориального планирования транспортного обслуживания Московской области» (СТП ТО МО), утвержденной постановлением Правительства Московской области от 25.03.2016 № 230/8 (в ред. 14.03.2024), сведения по развитию транспортной инфраструктуры регионально значения в границах городского округа Воскресенск Московской области применительно к земельным участкам с кадастровыми номерами 50:29:0040410:369, 50:29:0040410:370, 50:29:0040410:371, 50:29:0071701:1040, 50:29:0071701:1041 – *отсутствуют*.

В соответствии с Государственной программой Московской области «Развитие инженерной инфраструктуры, энергоэффективности и отрасли обращения с отходами» на 2023-2028 годы, утвержденной постановлением Правительства Московской области от 04.10.2022 г. № 1061/35, сведения по развитию топливозаправочного комплекса в Московской области в границах городского округа Воскресенск Московской области применительно к земельным участкам с кадастровыми номерами 50:29:0040410:369, 50:29:0040410:370, 50:29:0040410:371, 50:29:0071701:1040, 50:29:0071701:1041 – *отсутствуют*.

В соответствии с Государственной программой Московской области «Развитие инженерной инфраструктуры, энергоэффективности и отрасли обращения с отходами» на 2023-2028 годы, утвержденной постановлением Правительства Московской области от 04.10.2022 г. № 1061/35, сведения по развитию топливозаправочного комплекса в Московской области в границах городского округа Воскресенск Московской области применительно к земельным участкам с кадастровыми номерами 50:29:0040410:369, 50:29:0040410:370, 50:29:0040410:371, 50:29:0071701:1040, 50:29:0071701:1041 – *отсутствуют*.

2.3 Планируемые мероприятия для размещения объектов инженерной инфраструктуры федерального и регионального значения

Мероприятия по модернизации и развитию объектов инженерной инфраструктуры регионального и федерального значений в границах рассматриваемого земельного участка *отсутствуют*.

3 СВЕДЕНИЯ О НОРМАТИВНЫХ ПОТРЕБНОСТЯХ В ОБЪЕКТАХ МЕСТНОГО ЗНАЧЕНИЯ

В соответствии с Законом Московской области от 07.03.2007 № 36/2007-ОЗ (ред. от 08.07.2021) «О Генеральном плане развития Московской области» (принят постановлением Мособлдумы от 21.02.2007 № 2/210-П) положение о территориальном планировании вместо сведений о видах, назначении и наименованиях планируемых для размещения объектов местного значения городского округа, об их основных характеристиках, местоположении должно содержать сведения о потребностях в объектах местного значения без указания их основных характеристик и местоположения.

Нормативные потребности в объектах местного значения определяются в соответствии с региональными нормативами градостроительного проектирования. Количество, емкость и местоположение объектов местного значения не устанавливаются в Генеральном плане и являются предметом утверждения карты планируемого размещения объектов местного значения. Мероприятия по планируемым объектам местного значения в составе карты планируемых объектов местного значения определяются на основании установленных в Генеральном плане потребностей с учетом особенностей территории и возможности размещения планируемых объектов местного значения на смежных территориях.

3.1 Нормативные потребности в объектах социальной инфраструктуры

Так как на земельных участках с кадастровыми номерами 50:29:0040410:369, 50:29:0040410:370, 50:29:0040410:371, 50:29:0071701:1040, 50:29:0071701:1041 отсутствует существующее население и не предусмотрено размещение объектов жилищного строительства, планируемого населения нет, потребность в объектах социальной инфраструктуры местного значения *отсутствует*.

3.2 Нормативные потребности в объектах транспортной инфраструктуры

Гаражи и стоянки для постоянного хранения личного автомобильного транспорта

На территории земельных участков с кадастровыми номерами 50:29:0040410:369, 50:29:0040410:370, 50:29:0040410:371, 50:29:0071701:1040, 50:29:0071701:1041 постоянно проживающее население не зарегистрировано. Расчет нормативной потребности в машино-местах для постоянного хранения личного автомобильного транспорта *не требуется*.

Объекты технического сервиса автотранспортных средств

Расчет нормативной потребности в обслуживании автомобильного транспорта *не требуется*.

Организация велосипедных маршрутов

Расчёт потребности в организации велосипедного движения - *не требуется*.

3.3 Нормативные потребности в объектах инженерного обеспечения

Проектом внесения изменений в Генеральный план городского округа Воскресенск Московской области применительно к земельным участкам с кадастровыми номерами 50:29:0040410:369, 50:29:0040410:370, 50:29:0040410:371, 50:29:0071701:1040, 50:29:0071701:1041 не предусмотрено размещение объектов капитального строительства и планируемого населения, потребность в объектах инженерной инфраструктуры *отсутствует*.

4 ПАРАМЕТРЫ ФУНКЦИОНАЛЬНЫХ ЗОН, А ТАКЖЕ СВЕДЕНИЯ О ПЛАНИРУЕМЫХ ДЛЯ РАЗМЕЩЕНИЯ В НИХ ОБЪЕКТАХ ФЕДЕРАЛЬНОГО ЗНАЧЕНИЯ, ОБЪЕКТАХ РЕГИОНАЛЬНОГО ЗНАЧЕНИЯ⁵.

4.1 Функциональные зоны

Границы функциональных зон определены с учетом утвержденных границ городского округа Воскресенск Московской области, естественных границ природных объектов и границ земельных участков.

Функциональные зоны преимущественно объединены в значительные по площади территории, имеющие общую функционально-планировочную структуру и отделенные от других территорий ясно определяемыми границами (естественными границами природных объектов, искусственными границами (железные и автомобильные дороги, каналы, урбанизированные/освоенные территории, красные линии, границы земельных участков) и т.п.).

Зоны различного функционального назначения могут включать в себя:

1) территории общего пользования, занятые площадями, улицами, проездами, дорогами, набережными, скверами, бульварами, водоемами и другими объектами;

2) территории, занятые участками коммунальных и инженерных объектов, участками объектов социально-бытового обслуживания;

3) территории, занятые участками, имеющими виды функционального назначения, отличные от вида (видов) функционального назначения функциональной зоны, и занимающими менее 25 % территории функциональной зоны.

В целях наиболее эффективного использования территорий, допускается в составе функциональных зон, не предусматривающих жилищного строительства, расположенных в границах населенных пунктов, размещение любых нежилых объектов при условии соблюдения нормативов градостроительного проектирования, требований технических регламентов, санитарных правил и норм, иных обязательных требований, предусмотренным действующим законодательством, без внесения изменений в генеральный план. Перечень видов объектов капитального строительства, допустимых к размещению в составе функциональных зон, не предусматривающих жилищного строительства, расположенных в границах населенных пунктов, определяется с учетом градостроительных регламентов, установленных в правилах землепользования и застройки⁶.

Параметры функциональных зон и режимы их использования применяются с учетом ограничений в зонах с особыми условиями использования территории, установленными в соответствии с действующим законодательством, в том числе использование территории в границах прибрежных защитных полос и водоохраных зон поверхностных водных объектов, а также в границах зон затопления и подтопления – с учетом положений Водного кодекса Российской Федерации.

Применительно к земельным участкам с кадастровыми номерами 50:29:0040410:369, 50:29:0040410:370, 50:29:0040410:371, 50:29:0071701:1040, 50:29:0071701:1041 определены границы зон различного функционального назначения:

1) Производственные зоны.

(II) Производственная зона.

⁵ в соответствии со ст. 23, п.4, пп.2 Градостроительного кодекса Российской Федерации

⁶ Применяется к территории городского округа.

В состав производственных зон включаются коммунальные и складские объекты, объектов жилищно-коммунального хозяйства, транспорта, оптовой торговли, производственные объекты в соответствии с условиями, не противоречащими требованиям технических регламентов.

4.2 Параметры функциональных зон

Функциональные зоны	Местоположение	Мероприятия	Площадь зоны га	Параметры планируемого развития	Планируемые для размещения объекты Федерального (Ф), Регионального (Р)
Параметры планируемого развития производственных и коммунальных зон, зон транспортной инфраструктуры					
Производственная зона (П)	Земельные участки с кадастровыми номерами 50:29:0040410:369, 50:29:0040410:370, 50:29:0040410:371, 50:29:0071701:1040, 50:29:0071701:1041	Планируемая функциональная зона	7,28	В соответствии с РНГП/ППТ/ГК	-
	Итого га		7,28		
ВСЕГО га			7,28		

4.3 Функционально-планировочный баланс территории⁷

№ п/п	Показатели	Существующее положение		Расчётный срок	
		га	%	га	%
	Общая площадь в границах земельных участков с кадастровыми номерами 50:29:0040410:369, 50:29:0040410:370, 50:29:0040410:371, 50:29:0071701:1040, 50:29:0071701:1041	7,28	100	7,28	100
1	Зона производственного назначения (П)	-	-	7,28	100
8	Зона озелененных территорий специального назначения (СП4)	7,28	100	-	100

⁷ Функционально-планировочный баланс территории является прогнозной оценкой и приведен в информационно-справочных целях.

5 ОСНОВНЫЕ ПЛАНИРУЕМЫЕ ПОКАЗАТЕЛИ РАЗВИТИЯ ТЕРРИТОРИИ⁸

№ п/п	Показатели	Единица измерения	Существующее положение	Первая очередь	Расчётный срок
1. Население					
1.1	Численность постоянного населения	тыс. чел.	0	0	0
1.3	Количество новых рабочих мест	тыс. мест	0	0	0
2. Жилищный фонд					
2.1	Жилищный фонд – всего, в том числе:	тыс. кв. м	0,0	0,0	0,0
	- многоквартирный	тыс. кв. м	0,0	0,0	0,0
	- индивидуальный	тыс. кв. м	0,0	0,0	0,0
2.2	Жилищный фонд, подлежащий сносу	тыс. кв. м	0	-	-
2.3	Новая многоквартирная жилая застройка в т.ч.	тыс. кв. м	-	-	-
	- по ВРИ	тыс. кв. м	-	-	-
	- по ППТ	тыс. кв. м	-	-	-
	- концепции	тыс. кв. м	-	-	-
	- иные предложения (администрация, Минимущества МО)	тыс. кв. м	-	-	-
3. Объекты федерального значения					
<i>Транспортная инфраструктура</i>					
3.1	Протяжённость магистральных железнодорожных путей	км	0	0	0
3.2	Протяжённость линий высокоскоростной специализированной пассажирской магистрали (ВСМ)	км	0	0	0
3.3	Автомобильные дороги	км	0	0	0
3.4	Количество транспортных развязок в разных уровнях	единиц	0	0	0
3.5	Количество мостов, путепроводов, эстакад, тоннелей	единиц	0	0	0
3.6	Количество пешеходных переходов в разных уровнях	единиц	0	0	0

⁸ Данные по основным планируемым показателям развития территории являются прогнозными оценками и не являются утверждаемой частью, отображаются согласно полномочиям регионального или федерального уровней.

№ п/п	Показатели	Единица измерения	Существующее положение	Первая очередь	Расчётный срок
<i>Инженерной инфраструктуры</i>					
	Электростанция гидроаккумулирующая (ГАЭС)	единиц	0	0	0
	Электрическая подстанция 750 кВ	единиц	0	0	0
	Электрическая подстанция 500 кВ	единиц	0	0	0
	Электрическая подстанция 220 кВ	единиц	0	0	0
	Тяговая подстанция (железной дороги)	единиц	0	0	0
	Переходный пункт 220 кВ и выше	единиц	0	0	0
	Переключательный пункт 220 кВ и выше	единиц	0	0	0
	Линии электропередачи 750, 500, 220 кВ	км	0	0	0
	Магистральный газопровод	км	0	0	0
	Компрессорная станция (КС), компрессорный цех (КЦ)	единиц	0	0	0
	Газораспределительная станция (ГРС, КРП)	единиц	0	0	0
	Станция подземного хранения газа (СПХГ)	единиц	0	0	0
	Объекты связи	единиц	0	0	0
	Сети связи	км	0	0	0
	*Пожарные депо	единица	-	-	-
	*Пожарные депо	автомобиль	-	-	-
	Завод по термическому обезвреживанию ТКО	единиц	-	-	-
4. Объекты регионального значения					
<i>Социально-культурного и коммунально-бытового обслуживания</i>					
4.1	Больницы	коек	0	0	0
	Больницы	единиц	0	0	0
4.2	Амбулаторно-поликлиническая сеть	пос./смену	0	0	0
	Амбулаторно-поликлиническая сеть	единиц	0	0	0
4.3	*Универсальный комплексный центр социального обслуживания населения (УКЦСОН)	объекты	0	0	0
4.4	*Станции скорой помощи	автомобиль	0	0	0

№ п/п	Показатели	Единица измерения	Существующее положение	Первая очередь	Расчётный срок
<i>Транспортная инфраструктура</i>					
4.5	Протяжённость линий рельсового скоростного пассажирского транспорта (ЛРТ)	км	0	0	0
4.6	Протяжённость автомобильных дорог	км	0	0	0
4.7	Протяжённость улично-дорожной сети	км	0	0	0
4.8	Количество транспортных развязок в разных уровнях	единиц	0	0	0
4.9	Количество мостов, путепроводов, эстакад, тоннелей	единиц	0	0	0
4.10	Количество пешеходных переходов в разных уровнях	единиц	0	0	0
4.11	Количество транспортно-пересадочных узлов на основе железнодорожной станции, линий ЛРТ, автомобильных дорог	единиц	0	0	0
4.12	Количество вертолетных площадок	единиц	0	0	0
<i>Инженерной инфраструктуры</i>					
4.13	Электростанция гидравлическая (ГЭС)	единиц	0	0	0
4.15	Тепловая электростанция (ТЭС)	единиц	0	0	0
4.16	Теплоэлектроцентраль (ТЭЦ)	единиц	0	0	0
4.17	Электрическая подстанция 35-110 кВ	единиц	0	0	0
4.18	Переходный пункт 35-110 кВ	единиц	0	0	0
4.19	Переключательный пункт 35-110 кВ	единиц	0	0	0
4.20	Линии электропередачи 35-110 кВ	км	0	0	0
4.21	Газопровод распределительный среднего давления	км	0	0	0
4.22	Артезианская скважина (артезианская скважина Восточной системы водоснабжения (ВСВ))	единиц	0	0	0
4.23	Водовод	км	0	0	0
4.24	Очистные сооружения (КОС)	единиц	0	0	0
4.25	Канализация самотечная	км	0	0	0
4.26	Канализация напорная	км	0	0	0
4.27	Объект размещения ТКО	единиц	-	-	-

№ п/п	Показатели	Единица измерения	Существующее положение	Первая очередь	Расчётный срок
4.28	Объект обезвреживания ТКО	единиц	-	-	-
5. Потребности в объектах местного значения					
<i>Социально-культурного и коммунально-бытового обслуживания</i>					
5.1	Дошкольные образовательные организации	мест	-	-	-
5.2	Общеобразовательные организации	мест	-	-	-
5.3	Объекты спорта, включающие раздельно нормируемые спортивные сооружения (спортивные залы)	тыс. кв.м	-	-	-
5.4	Спортивные сооружения (плоскостные)	тыс. кв.м. площади пола	-	-	-
5.5	Объекты спорта, включающие раздельно нормируемые спортивные сооружения (бассейн)	кв. м зеркала воды	-	-	-
5.6	Детско-юношеские спортивные школы (ДЮСШ)	мест	-	-	-
5.7	Объекты культурно-досугового (клубного) типа	мест зрительного зала	-	-	-
5.8	Организация дополнительного образования (ДШИ)	мест	-	-	-
5.9	Объекты торговли	тыс. кв.м	-	-	-
5.10	Объекты общественного питания	посадочных мест	-	-	-
5.11	Непроизводственные объекты коммунально-бытового обслуживания и предоставления персональных услуг	рабочих мест	-	-	-
5.12	Кладбища	га	-	-	-
5.13	В том числе резерв	га	-	-	-
<i>Транспортная инфраструктура</i>					
5.14	Гаражи (стоянки) для постоянного хранения индивидуального автомобильного транспорта жителей многоквартирной застройки	машино-место	-	-	-
5.15	Объекты технического сервиса автотранспортных средств	пост	-	-	-
5.16	Велодорожки	единиц	-	-	-

№ п/п	Показатели	Единица измерения	Существующее положение	Первая очередь	Расчётный срок
<i>Инженерной инфраструктуры</i>					
Водоснабжение					
	Расчётное потребление воды питьевого качества	тыс. куб. м/сут.	н/д	0,00	0,00
Водоотведение					
	Объем водоотведения на очистные сооружения бытовых стоков	тыс. куб. м/сут.	н/д	0,00	0,00
	Объем водоотведения на очистные сооружения поверхностного стока	тыс. куб. м/год	н/д	0,00	0,00
Теплоснабжение					
	Расход тепла, всего	Гкал/час	н/д	0,0	0,0
Газоснабжение					
	Потребление газа (прирост)	$\frac{м^3}{час}$ тыс. м ³ /год	н/д	0,0	0,0
Электроснабжение					
	Расчётная нагрузка на шинах 6(10) кВ ЦП	МВт	н/д	0,0	0,0

**ВНЕСЕНИЕ ИЗМЕНЕНИЙ В ГЕНЕРАЛЬНЫЙ ПЛАН ГОРОДСКОГО ОКРУГА
ВОСКРЕСЕНСК МОСКОВСКОЙ ОБЛАСТИ ПРИМЕНИТЕЛЬНО К ЗЕМЕЛЬНЫМ
УЧАСТКАМ С КАДАСТРОВЫМИ НОМЕРАМИ 50:29:0040410:369, 50:29:0040410:370,
50:29:0040410:371, 50:29:0071701:1040, 50:29:0071701:1041**

ПРИЛОЖЕНИЕ К ПОЛОЖЕНИЮ

Сведения о границах населенных пунктов (в том числе границах образуемых населенных пунктов), входящих в состав городского округа Воскресенск, которые должны содержать графическое описание местоположения границ населенных пунктов, перечень координат характерных точек этих границ в системе координат, используемой для ведения Единого государственного реестра недвижимости на часть территории (применительно к земельным участкам с кадастровыми номерами 50:29:0040410:369, 50:29:0040410:370, 50:29:0040410:371, 50:29:0071701:1040, 50:29:0071701:1041)

СОДЕРЖАНИЕ

1. ГРАНИЦЫ НАСЕЛЁННЫХ ПУНКТОВ, ВХОДЯЩИЕ В СОСТАВ ГОРОДСКОГО ОКРУГА ВОСКРЕСЕНСК МОСКОВСКОЙ ОБЛАСТИ ПРИМЕНИТЕЛЬНО К ЗЕМЕЛЬНЫМ УЧАСТКАМ С КАДАСТРОВЫМИ НОМЕРАМИ 50:29:0040410:369, 50:29:0040410:370, 50:29:0040410:371, 50:29:0071701:1040, 50:29:0071701:1041.....	29
---	----

**1. ГРАНИЦЫ НАСЕЛЁННЫХ ПУНКТОВ, ВХОДЯЩИЕ В СОСТАВ
ГОРОДСКОГО ОКРУГА ВОСКРЕСЕНСК МОСКОВСКОЙ ОБЛАСТИ ПРИМЕНИТЕЛЬНО
К ЗЕМЕЛЬНЫМ УЧАСТКАМ С КАДАСТРОВЫМИ НОМЕРАМИ 50:29:0040410:369,
50:29:0040410:370, 50:29:0040410:371, 50:29:0071701:1040, 50:29:0071701:1041**

Внесение изменений в Генеральный план городского округа Воскресенск Московской области применительно к земельным участкам с кадастровыми номерами 50:29:0040410:369, 50:29:0040410:370, 50:29:0040410:371, 50:29:0071701:1040, 50:29:0071701:1041», подготовлено Государственным автономным учреждением Московской области «Научно-исследовательский и проектный институт градостроительства» (ГАУ МО «НИиПИ градостроительства») на основании Распоряжения Комитета по архитектуре и градостроительству Московской области от 09.02.2024 № 29РВ-118 «О подготовке проекта внесения изменений в генеральный план городского округа Воскресенск Московской области применительно к земельным участкам с кадастровыми номерами 50:29:0040410:369, 50:29:0040410:370, 50:29:0040410:371, 50:29:0071701:1040, 50:29:0071701:1041», и Договора № 50-2024 от 14.03.2024 с АО «ОХК «УРАЛХИМ».

Внесение изменений в Генеральный плана городского округа Воскресенск Московской области применительно к земельным участкам с кадастровыми номерами 50:29:0040410:369, 50:29:0040410:370, 50:29:0040410:371, 50:29:0071701:1040, 50:29:0071701:1041 вызвана приведением в соответствие документа территориального планирования (Генеральный план городского округа Воскресенск Московской области, утверждённым решением Совета депутатов городского округа Воскресенск Московской области от 30.03.2023 № 733/96 «Об утверждении внесения изменений в Генеральный план городского округа Воскресенск Московской области», утвержденным решением Совета депутатов от 24.02.2022 № 514/65 (с изменениями от 13.10.2022 № 585/77, 12.12.2022 № 609/83), в части карты границ населенных пунктов) действующей нормативной базе, изменением градостроительной ситуации, изменениям данных Росреестра (постановка на учёт и снятие с учёта земельных участков).



Границы населённых пунктов городского округа Воскресенск утверждены решением Совета депутатов городского округа Воскресенск Московской области от 30.03.2023 № 733/96 «Об утверждении внесения изменений в генеральный план городского округа Воскресенск Московской области, утверждённый решением Совета депутатов городского округа Воскресенск Московской области от 24.02.2022 № 514/65 (с изменениями от 13.10.2022 № 585/77, 12.12.2022 № 609/83), в части карты границ населенных пунктов.

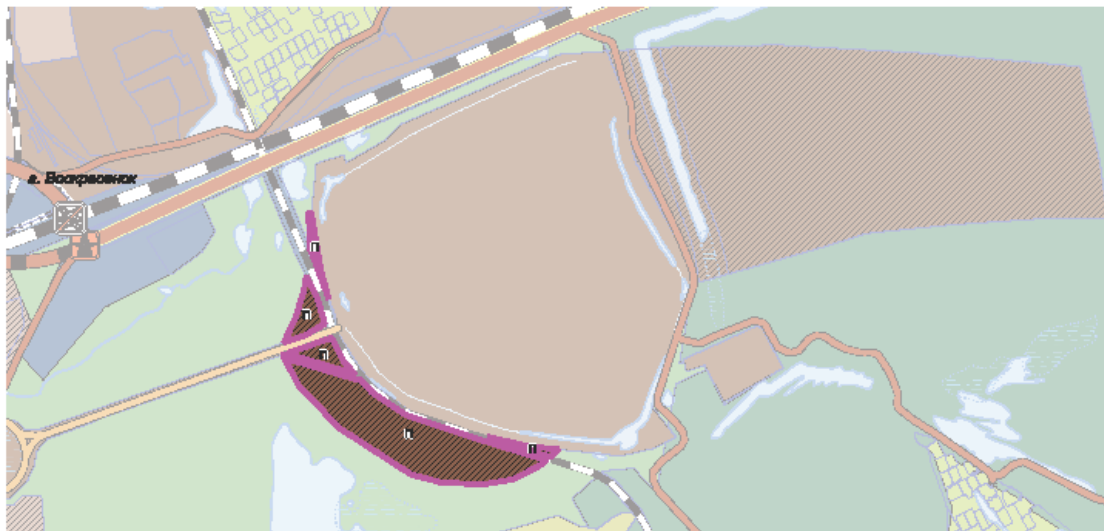
Земельные участки с кадастровыми номерами 50:29:0040410:369, 50:29:0040410:370, 50:29:0040410:371, 50:29:0071701:1040, 50:29:0071701:1041 расположены вблизи населенного пункта г. Воскресенск городского округа Воскресенск Московской области.

Внесение изменений в Генеральный план не предусмотрено изменение границ населенных пунктов городского округа Воскресенск Московской области.

ПРОЕКТ "ВНЕСЕНИЕ ИЗМЕНЕНИЙ В ГЕНЕРАЛЬНЫЙ ПЛАН ГОРОДСКОГО ОКРУГА ВОСКРЕСЕНСК МОСКОВСКОЙ ОБЛАСТИ ПРИМЕНИТЕЛЬНО К ЗЕМЕЛЬНЫМ УЧАСТКАМ С КАДАСТРОВЫМИ НОМЕРАМИ 50:29:0040410:369, 50:29:0040410:370, 50:29:0040410:371, 50:29:0071701:1040, 50:29:0071701:1041"

Карта функциональных зон муниципального образования, на часть территории М 1:10 000

- УСЛОВНЫЕ ОБОЗНАЧЕНИЯ**
- Границы
 -  населенных пунктов (утвержденные)
 -  разработки генерального плана *
 -  земельных участков, поставленных на кадастровый учет
 - * Территории и объекты вне границ разработки отображены в информационных целях и не являются предметом утверждения настоящего генерального плана
 - Функциональные зоны ****
 -  Производственная зона
 -  Планируемые функциональные зоны
 - Поверхностные водные объекты *****
 -  Болото



** Параметры функциональных зон и режимы их использования применяются с учетом Решения Исполкома Московского городского и областного Советов народных депутатов от 17.04.1980 № 500-1143 «Об утверждении проекта установления красных линий границ зон санитарной охраны источников водоснабжения г. Москвы в границах ЛПЗГ», картами влияния ЗСО.

*** отображаются в целях информационной целостности документа и утверждено в составе генерального плана не подлежат

Границы зон санитарной охраны источников питьевого водоснабжения отображены в материалах по обоснованию генерального плана на Карте границ зон санитарной охраны источников водоснабжения города Москвы в соответствии с Решением Исполнительных Комитетов Московского городского и областного Советов народных депутатов от 17 апреля 1980 г. № 500-1143 (ограниченного доступа) в информационных целях и не являются предметом утверждения генерального плана.

Датумность	ФМО	Подпись	Дата	Договор № В0-2024 от 14.03.2024		
Разработчик (ИП/ООО)	Минусин Г.И.			Московская область, городской округ Воскресенск Проект: "Внесение изменений в генеральный план городского округа Воскресенск Московской области применительно к земельным участкам и территориям, расположенным в границах зон санитарной охраны источников водоснабжения г. Москвы в границах ЛПЗГ". Шкала 1:10 000, 1 лист из 1 листа		
Исполнитель (ИП/ООО)	Минусин М.А.					
Исполнитель (ИП/ООО)	Лыткин М.А.					
Исполнитель (ИП/ООО)	Васильев И.А.					
Исполнитель (ИП/ООО)	Минусин М.А.					
Проектировщик	Минусин М.А.			Страниц	Лист	Листов
				ГП	1.3	
				ГАУ МО «ИИиГИ градостроительный отдел 140800		