



ВНЕСЕНИЕ ИЗМЕНЕНИЙ В ГЕНЕРАЛЬНЫЙ ПЛАН ГОРОДСКОГО ОКРУГА ВОСКРЕСЕНСК МОСКОВСКОЙ ОБЛАСТИ ПРИМЕНИТЕЛЬНО К НАСЕЛЕННОМУ ПУНКТУ С. ЮРАСОВО






КАРТА ГРАНИЦ НАСЕЛЕННЫХ ПУНКТОВ, ВХОДЯЩИХ В СОСТАВ МУНИЦИПАЛЬНОГО ОБРАЗОВАНИЯ

УСЛОВНЫЕ ОБОЗНАЧЕНИЯ





Границы

-  населенных пунктов (утверждаемые)
-  земельные участки с кадастровыми номерами 50:29:0030107:4201, 50:29:0030107:4199, 50:29:0030107:4200
-  земельных участков, поставленных на кадастровый учет

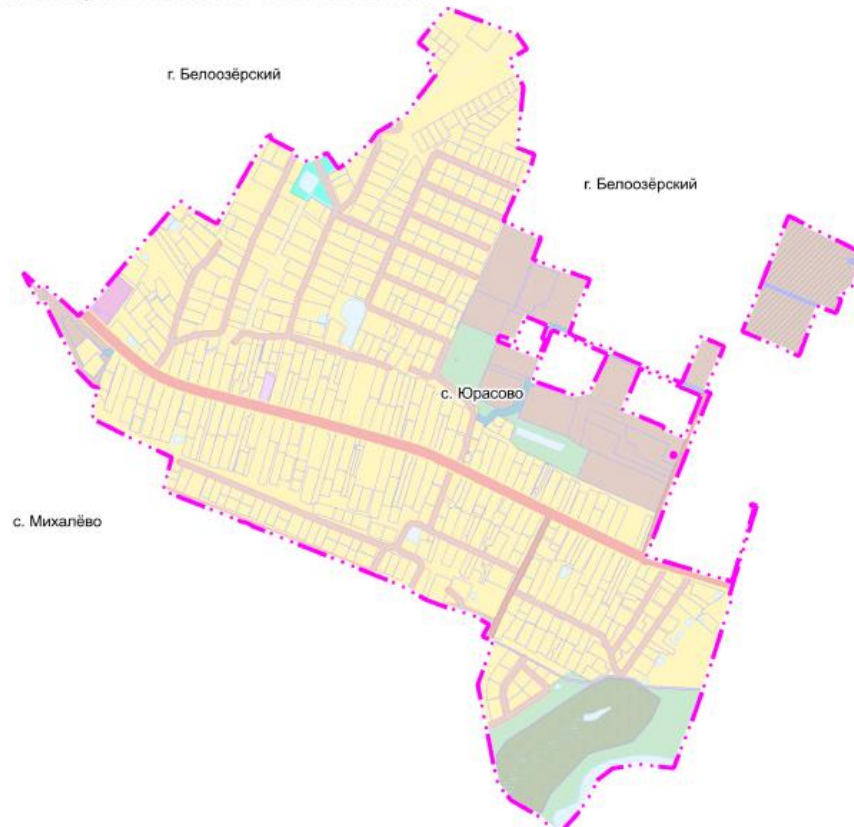
Функциональные зоны

-  Зона застройки индивидуальными жилыми домами
-  Многофункциональная общественно-деловая зона
-  Зона специализированной общественной застройки
-  Производственная зона
-  Коммунально-складская зона
-  Зона транспортной инфраструктуры
-  Зона озелененных территорий (лесопарки, парки, сады, скверы, бульвары, городские леса и другие)
-  Зона кладбищ
-  Зона озелененных территорий специального назначения
-  Планируемые функциональные зоны

Поверхностные водные объекты *

-  Земли, покрытые поверхностными водами
-  Болото
-  Водоток (река, ручей, канал)
-  Труба

отображены в информационных целях, не являются предметом утверждения генерального плана



Должность	ФИО	Подпись	Дата	Договор № 227-2025-Э от 18.04.2025		
Руководитель МУП	Боланов П.С.			Московская область, городской округ Воскресенск		
Помощник старшего № 2 МУП	Михайлов Н.В.					
Помощник старшего № 1 МУП	Харин Н.В.					
Вед. инженер отдела № 1 МУП	Бонкулова К.В.					
Внесение изменений в генеральный план городского округа Воскресенск Московской области применительно к населенному пункту с. Юрасово *Карта границ населенных пунктов, входящих в состав муниципального образования Масштаб 1:10000				Стадия	Лист	Листов
				ГП	1,2	2
Проверил:	Михайлов Н.В.			НИИ ПИ градостроительства ГАУ МО «НИИПИ градостроительства»		